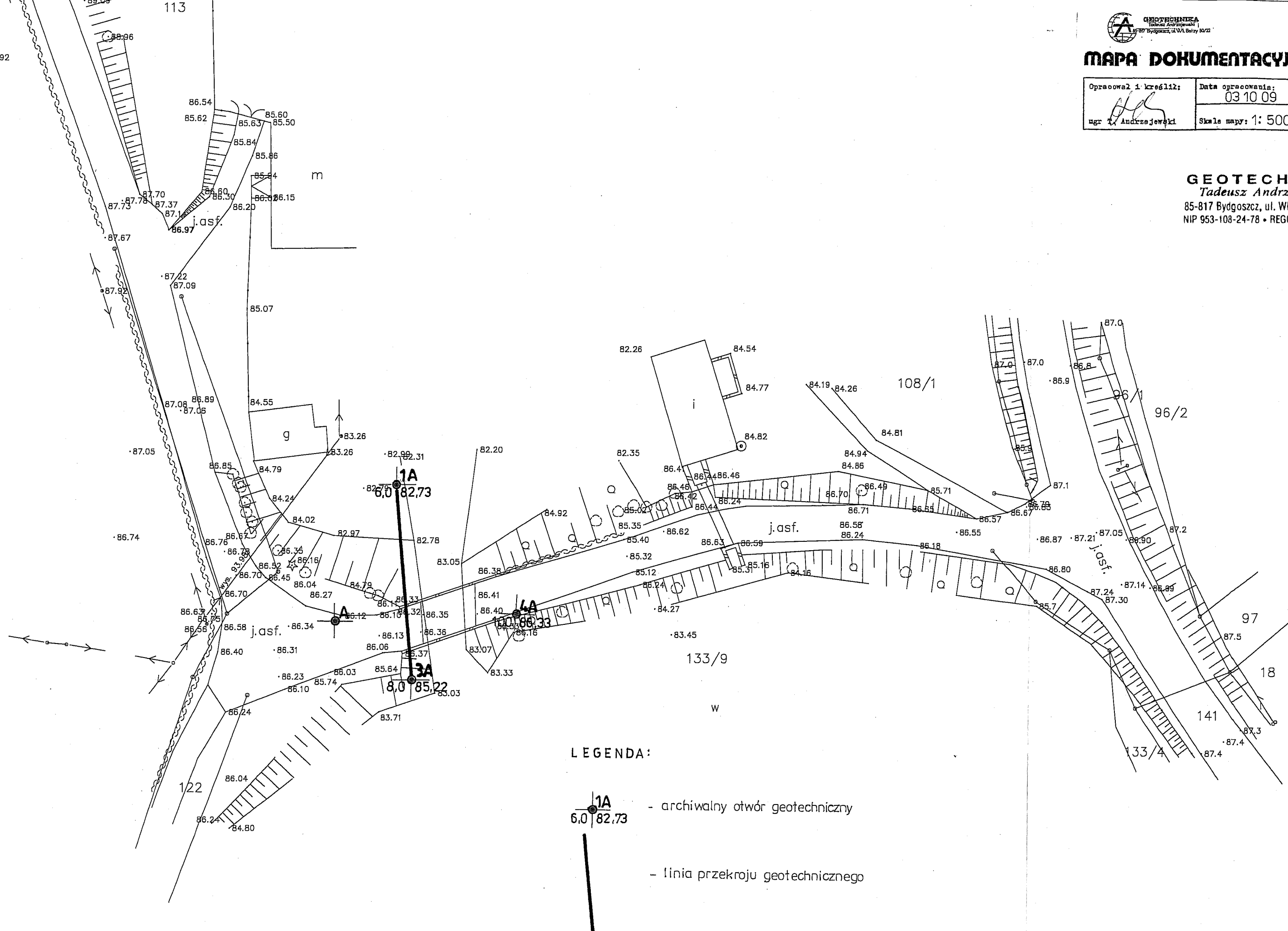


Opracował i kreślił:	Data opracowania:	Indeks:
<i>Andrzejewski</i>	03.10.09	TA2417
mgr T. Andrzejewski	Skala mapy: 1:500	

**GEOTECHNIKA**  
Tadeusz Andrzejewski  
85-817 Bydgoszcz, ul. Wł. Belzy 50/22  
NIP 953-108-24-78 • REGON 090214981



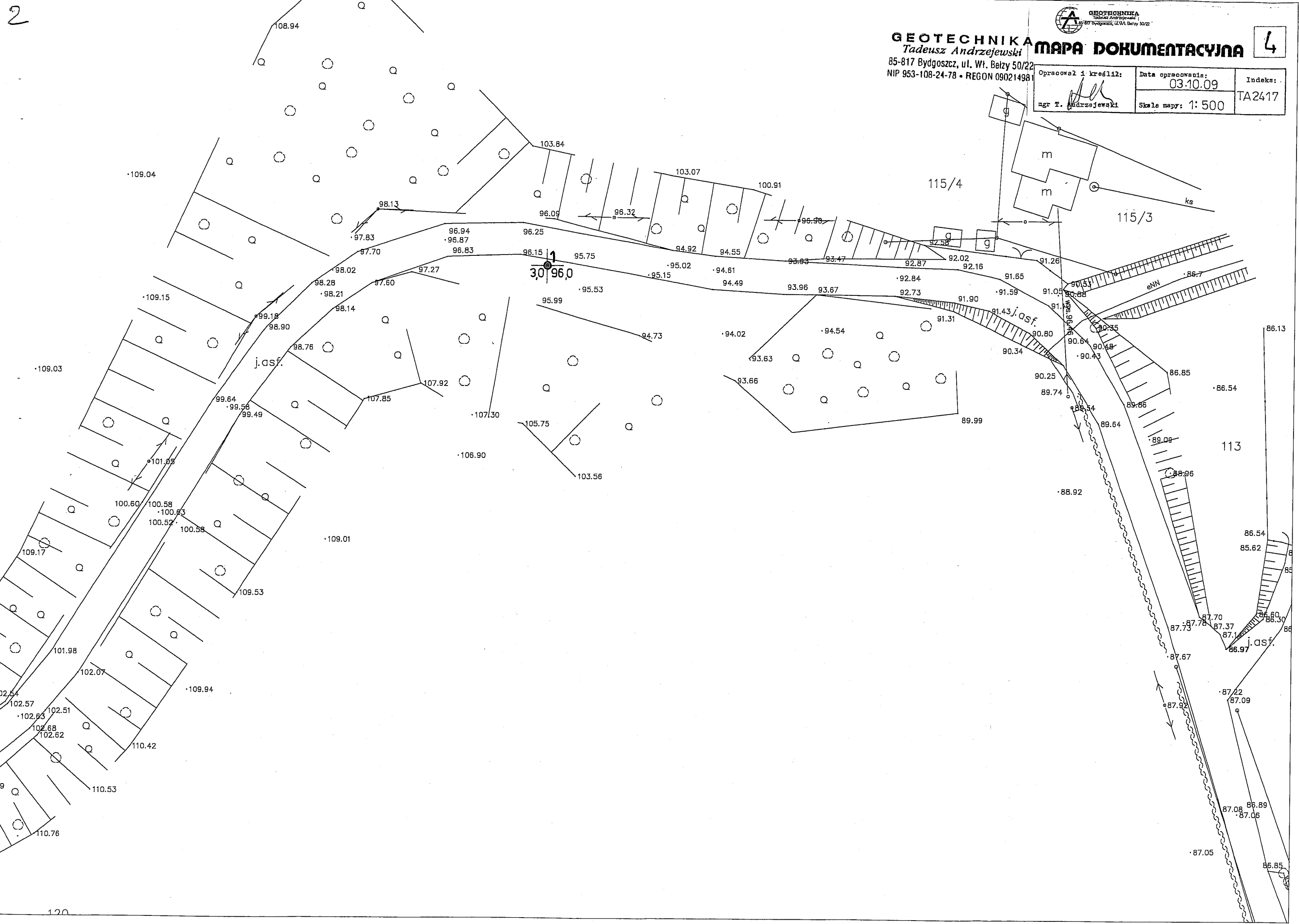
LEGENDA:

1A  
6.0 82.73

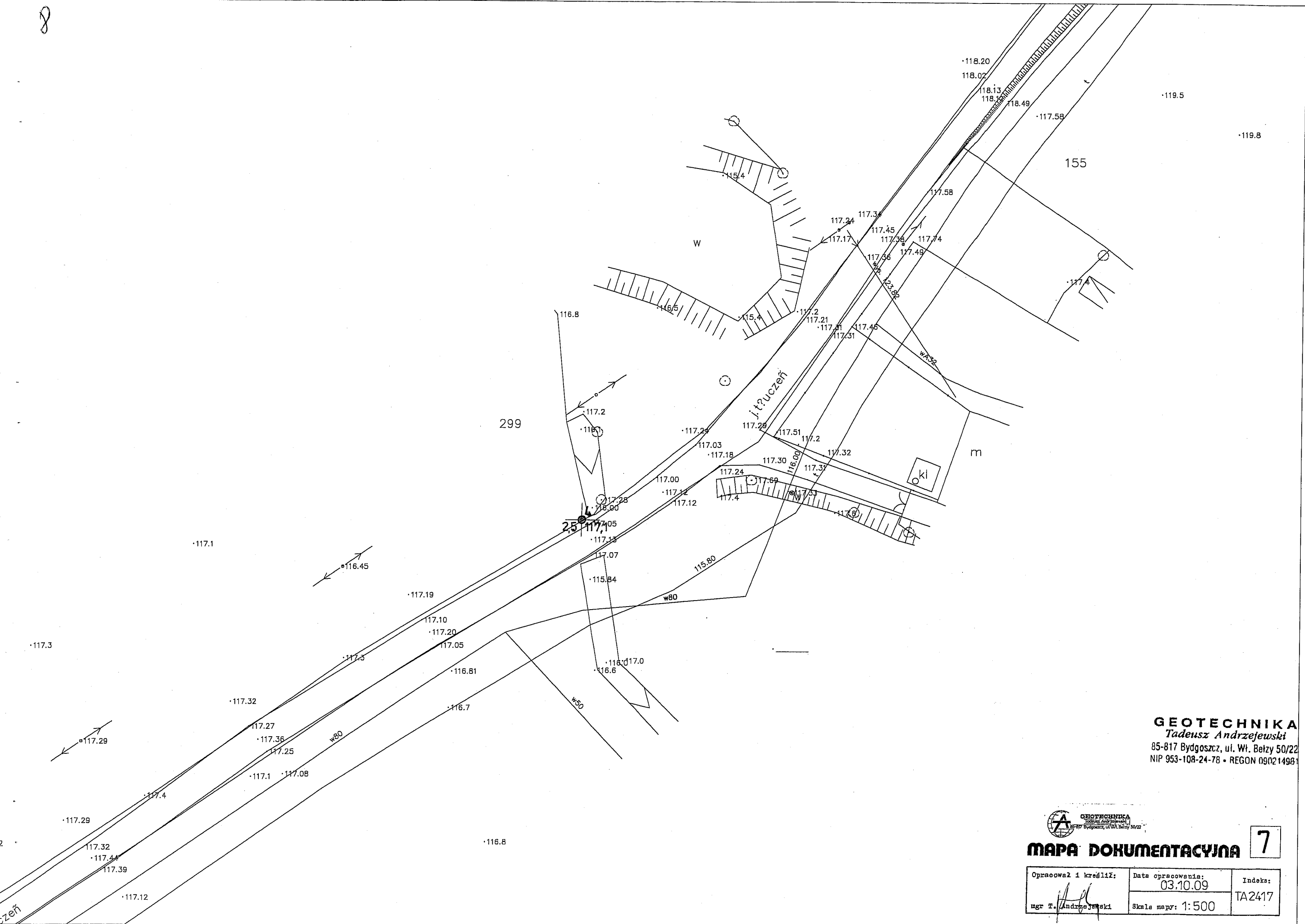
- archiwalny otwór geotechniczny

- linia przekroju geotechnicznego

2







**GEOTECHNIKA**  
Tadeusz Andrzejewski  
85-817 Bydgoszcz, ul. Wł. Belzy 50/22  
NIP 953-108-24-78 • REGON 090214981

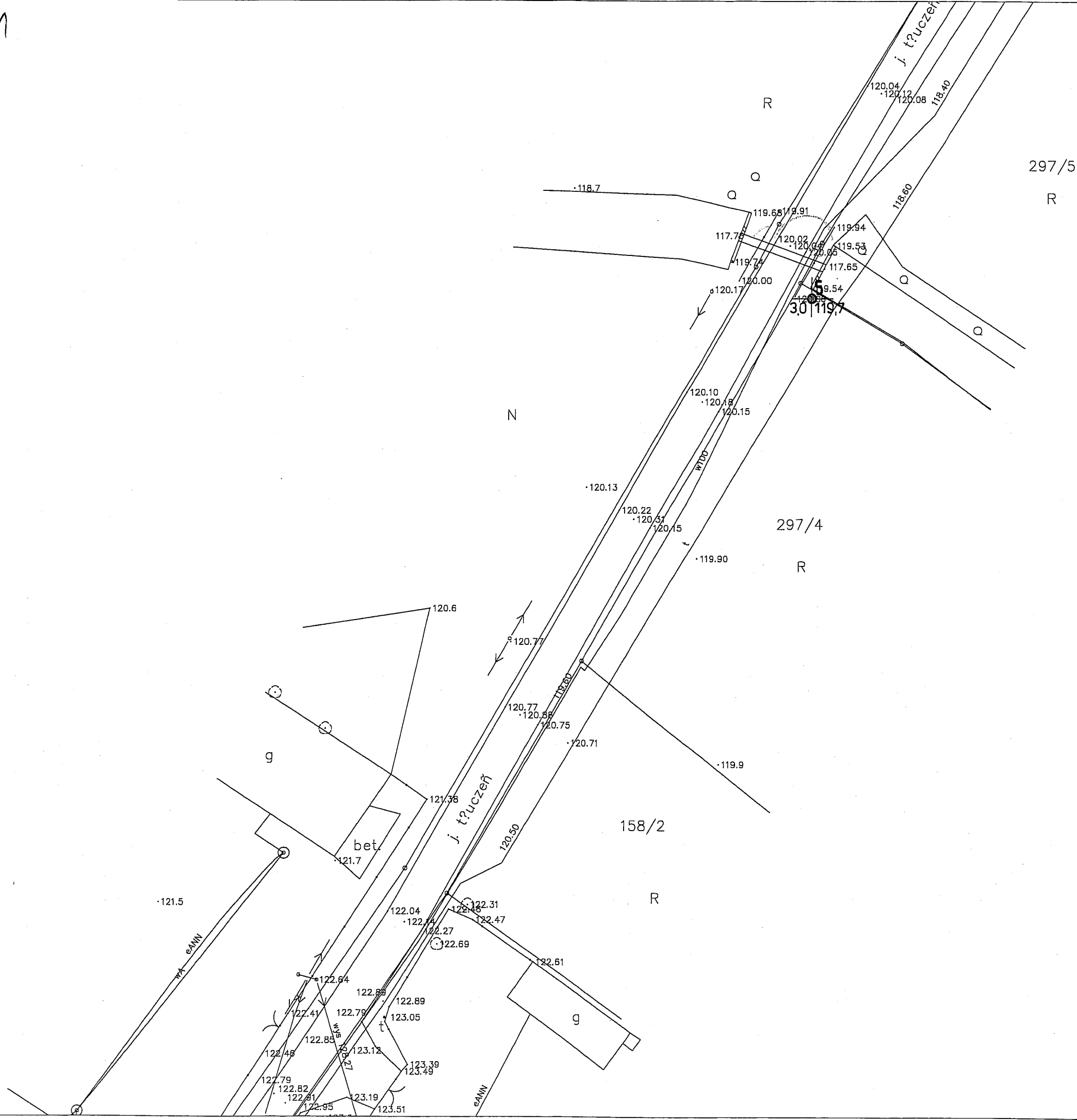


**MAPA DOKUMENTACYJNA**


**7**

Opracował i kreślił: mgr T. Andrzejewski	Data opracowania: 03.10.09	Indeks: TA2417
	Skala mapy: 1:500	

11



**GEOTECHNIKA**  
Tadeusz Andrzejewski  
85-817 Bydgoszcz, ul. Wł. Betzy 50/22  
NIP 953-108-24-78 • REGON 090214981



**GEOTECHNIKA**  
Tadeusz Andrzejewski  
85-817 Bydgoszcz, ul. Wł. Betzy 50/22

Opracował i kreślił:

*[Signature]*

ngr T. Andrzejewski

Data opracowania:

03.10.09

Skala mapy: 1: 500

Indeks:

TA2417

**8**





